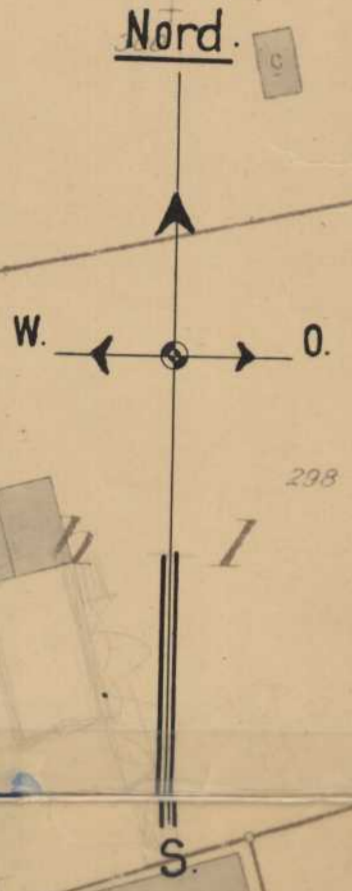
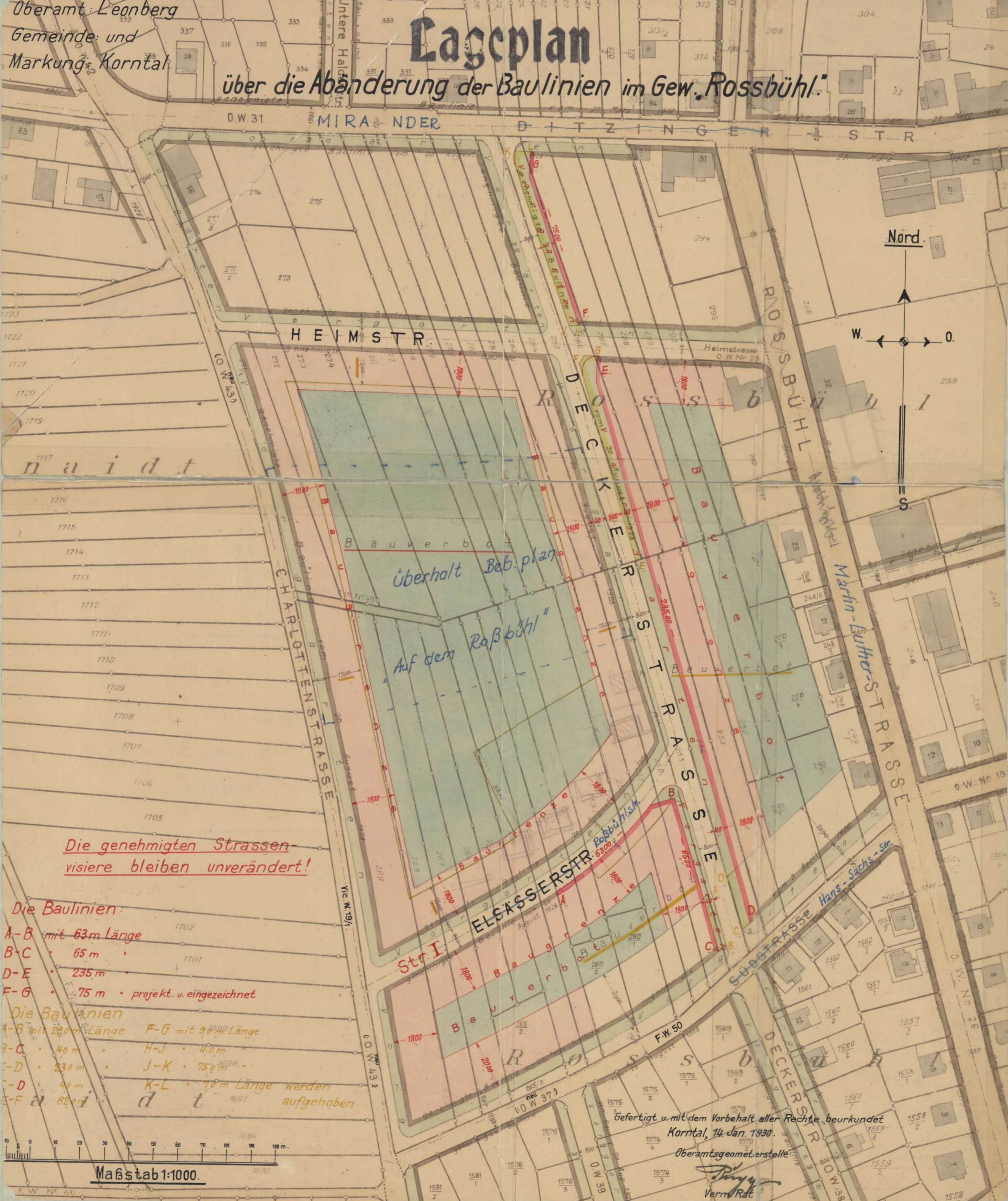


Oberamt: Leonberg
 Gemeinde: und
 Markung: Korntal

Lageplan

über die Abänderung der Baulinien im Gew. Rossbühl



*Überhalt Bab. plan
 "Auf dem Rossbühl"*

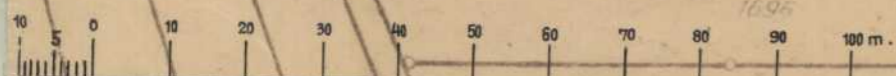
Die genehmigten Strassen-
 visiere bleiben unverändert!

Die Baulinien:

- A-B mit 63m Länge
- B-C • 65 m •
- D-E • 235 m •
- F-G • 75 m • projekt. u. eingezeichnet

Die Baulinien

- 4-B mit 230m Länge
- 3-C • 40 m •
- D • 230 m •
- D • 40 m •
- E-F • 82 m •
- F-G mit 90m Länge
- H-J • 40 m •
- J-K • 75 m •
- K-L • 78 m Länge werden aufgehoben.



Maßstab 1:1000.

Gefertigt u. mit dem Vorbehalt aller Rechte beurkundet
 Korntal, 14 Jan. 1930.

Oberamtsgeometerstelle:

Pingy
 Verm. Rat